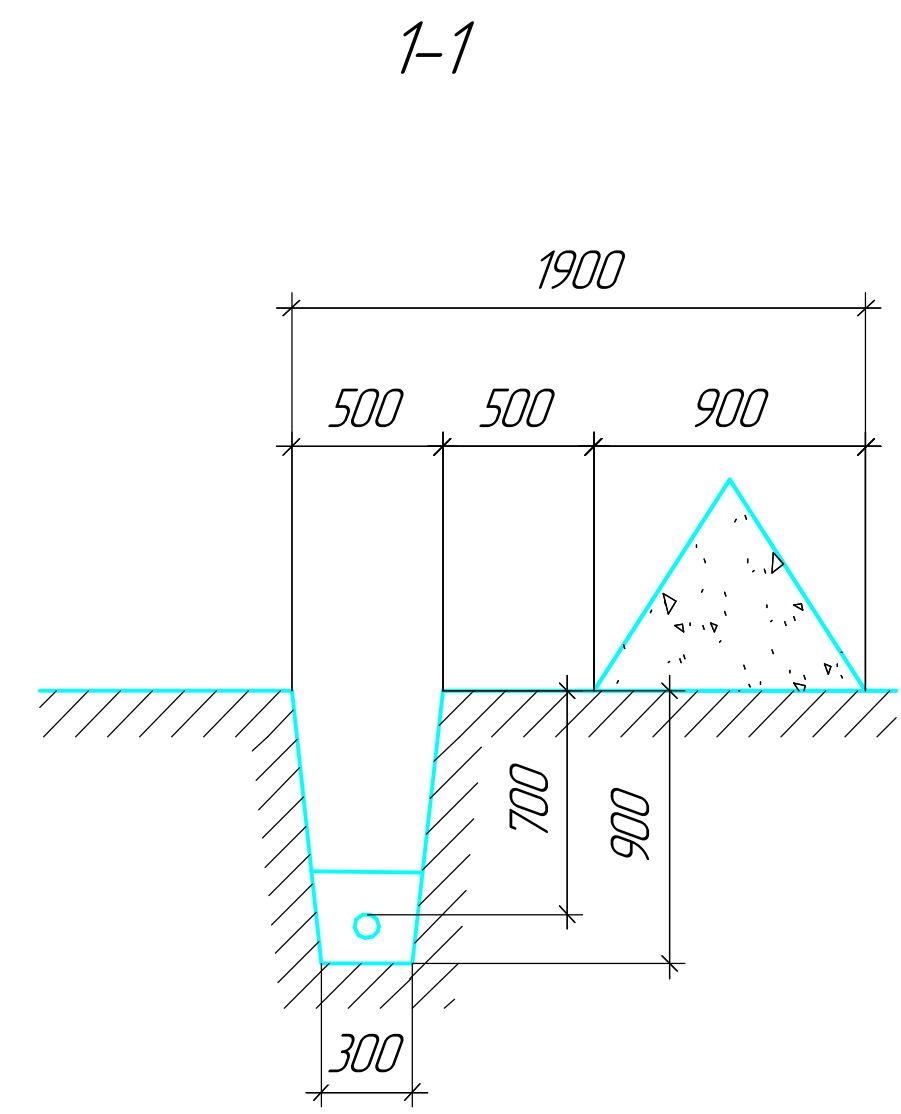
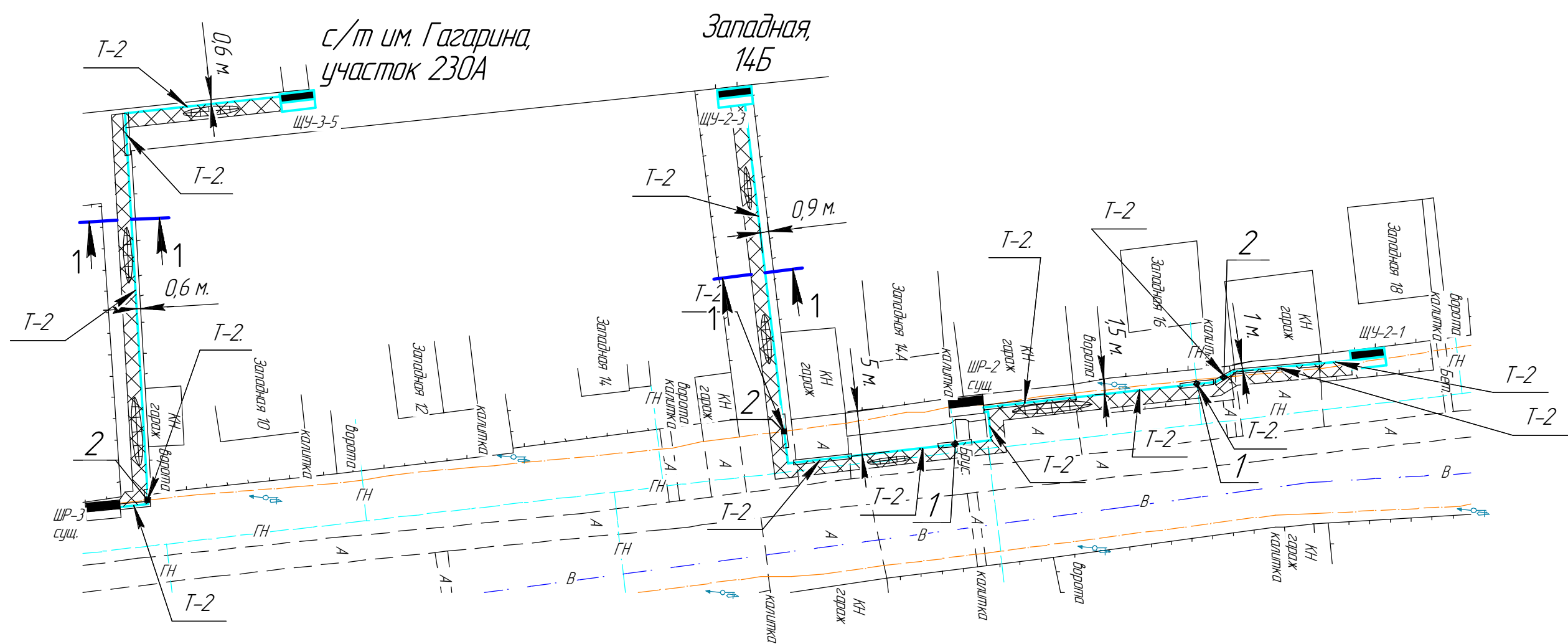
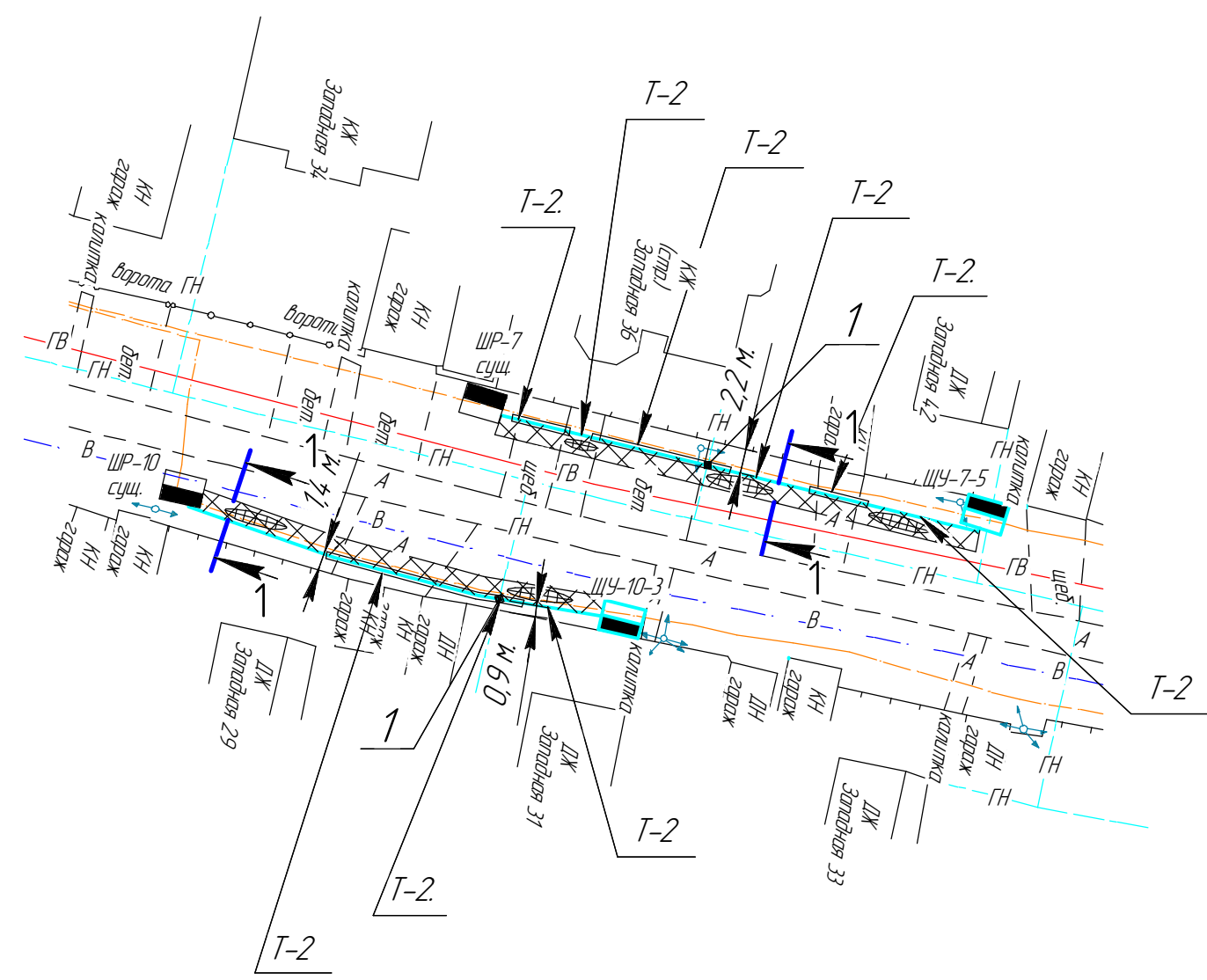


Приложение А

План трассы прокладки кабелей



Пересечения с существующими коммуникациями	
1	Газопровод н/д существующий
2	Кабель 0,4 кВ существующий



- Условные обозначения:
- ГН — газопровод н/д существующий
 - ГВ — газопровод в/д существующий
 - В — водопровод
 - — кабель 0,4 кВ существующий
 - — кабель 0,4 кВ проектируемый
 - — полоса отвода
 - T-2 — тип траншеи по 201-14-663.2-ЭС
 - — отвал грунта

Примечания:

1. Внимание! При производстве земляных работ в обязательном порядке вызвать представителей ОАО "СЭС", ОАО "СаровГаз", ЦТЗ г.Саров и МУП "Горводоканал" для уточнения места и глубины заложения существующих действующих подземных коммуникаций и кабельных линий.

2. Точное расположение действующих подземных коммуникаций и кабельных линий в местах сближения и пересечения должно быть установлено силами и средствами монтажной организации в присутствии представителей эксплуатирующих организаций по технической документации трассопоисковыми приборами.

201-14-663.2-ПОС			
Г. Саров. ОАО "СЭС"			
Изм.	Колуч.	Лист	№ док.
Разраб.	Наканечная	Подп.	Дата
Проверил	Дранова		
ГИП	Лесняк		
Рук. службы	Жижинов		
Низковольтные сети ТП-42В		Стадия	Лист
План трассы прокладки кабелей		П	9
		Листов	9
ОАО "Обеспечение РФЯЦ-ВНИИЭФ" Служба развития производства и проектирования Проектно-конструкторский отдел			